

**Städteregion Aachen**

**Düren**








**Euskirchen**

**Wolfsgebiet "Eifel-Hohes Venn"**

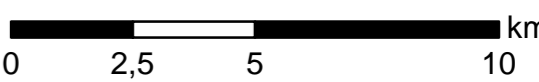
**BELGIEN**

**Rheinland-Pfalz**

**"Wolfsgebiet Eifel-Hohes Venn" mit umliegender Pufferzone**

-  Wolfsgebiet "Eifel-Hohes Venn"
-  Pufferzone um Wolfsgebiet
-  Autobahnen
-  Bundesstraßen
-  Bahnlinien
-  Wald
-  Gewässer

Kartengrundlage:  
 Amtlich Topographisch-Kartographisches Informationssystem (ATKIS)  
 - Land NRW (2019)  
 - Datenlizenz Deutschland- Namensnennung-Version 2.0  
 (www.govdata.de/dl-de/by-2-0)

02.07.2019  km

Landesamt für Natur,  
 Umwelt und Verbraucherschutz  
 Nordrhein-Westfalen

